



Spessartweg 1

Von Fürsten, Fuhrleuten und Pilgern

Spessartweg 2

Über Berg und Tal zum Main

Spessart-Mainland





SPESSARTWEGE 1 & 2

Auf einen Blick

Zweimal 60 Kilometer Wandern pur – und das per Brief und Siegel. Unsere beiden Spessartwege geleiten Sie zum Schönen, was der Spessart zu bieten hat: zu beeindruckenden Landschaften, spektakulären Aussichtspunkten, historischen Orten und gemütlichen Einkehrmöglichkeiten. Dafür haben sie gleich zweimal das Gütesiegel „Qualitätsweg Wanderbares Deutschland“ erhalten. Und das übrigens dank des ehrenamtlichen Engagements der Wegeexperten des Spessartbunds bereits zum 4. Mal.

Diese Broschüre ist Ihr idealer Partner für Ihre Wanderung auf den Spessartwegen mit Karten, Unterkünften, Gastbetrieben und vielen weiteren wichtigen Adressen.

WICHTIGER HINWEIS ZUR BENUTZUNG:

Die Angaben (insbesondere Entfernungen und die Platzierungen der Symbole in der Karte) in dieser Broschüre beruhen auf gelieferten Unterlagen, für deren Richtigkeit und Vollständigkeit keine Gewähr übernommen wird. Für Satzfehler, Auslassungen, unrichtige Angaben usw. übernehmen wir keine Verantwortung. Irrtum bleibt vorbehalten.



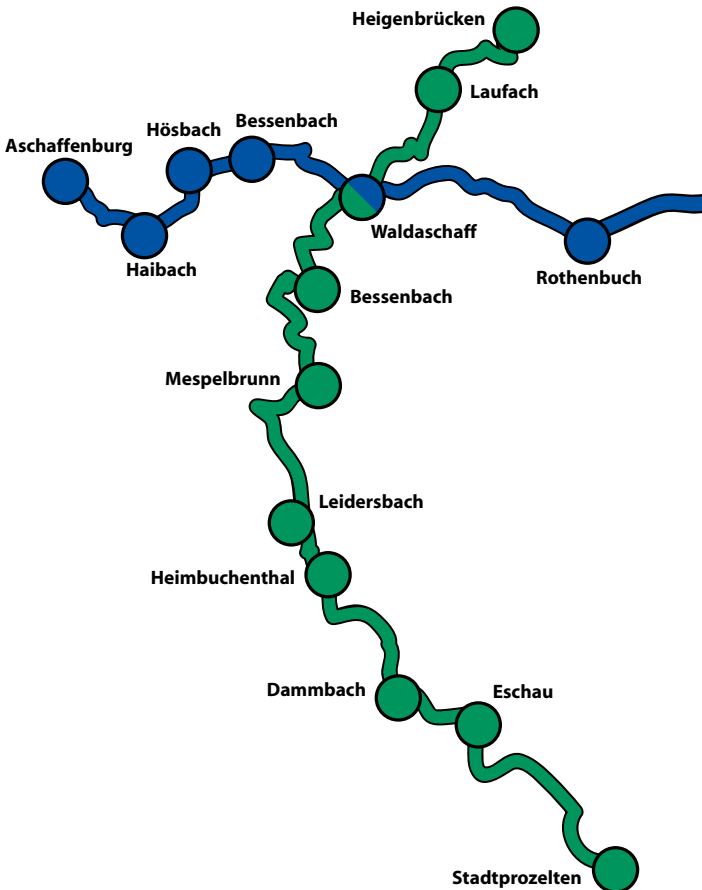
INHALTSVERZEICHNIS

Die Wege auf einen Blick	4
Die Ferienregion Spessart-Mainland	6
Der Spessartweg 1 – Von Fürsten, Fuhrleuten und Pilgern	
Übersicht und Beschreibung	8
Gastgeber und Urlaubsorte	12
Karte	18
Der Spessartweg 2 – Über Berg und Tal zum Main	
Übersicht und Beschreibung	28
Gastgeber und Urlaubsorte	32
Karte	40
Information & Service	
Naturpark Spessart	39
Kompetenz in Sachen Wandern	48
Karten & Wegbeschreibung	49
Der Spessartbund	50
Kulturlandschaft Spessart	
– die Kulturwege des Archäologischen Spessartprojekts	52
Der Qualität wegen – die Qualitätswege	53
Ankommen und Wohlfühlen – die Qualitätsgastgeber	53
Gut ankommen mit Bus und Bahn	54
Impressum	64

www.spessartweg.de

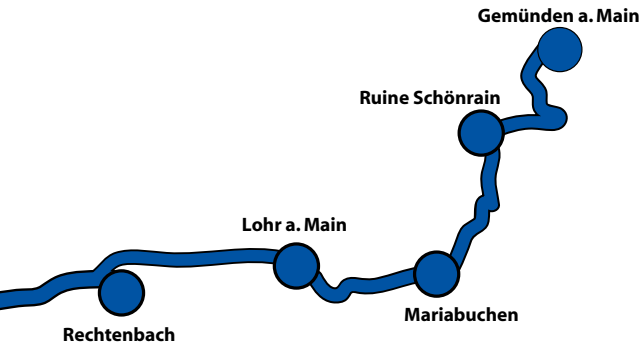
DIE WEGE AUF EINEN BLICK

Die Spessartwege „*Von Fürsten, Führleuten und Pilgern*“ und „*Über Berg und Tal zum Main*“ zeigen Ihnen die schönsten Seiten des Spessarts. Erwandern Sie historische Bauten, entdecken Sie fränkische Fachwerkstädte und vor allem genießen Sie die unberührte Natur im größten zusammenhängenden Laubmischwaldgebiet Deutschlands.





Als „Qualitätswege Wanderbares Deutschland“ sind die Wege natürlich auch ausgezeichnet markiert. Der Wanderer wird von dem freundlichen grün-blauen Specht begleitet, der stets den richtigen Weg weist.



Spessartweg 1 ist 57,9 Kilometer lang und durchquert den Spessart in West-Ost-Richtung. Startpunkt ist die Fasanerie in Aschaffenburg und das Ziel in Gemünden a. Main. Sein Schwerpunkt liegt auf den historischen Sehenswürdigkeiten.



Spessartweg 2 ist 53,4 Kilometer lang und verläuft in Nord-Süd-Richtung von Heigenbrücken im Hochspessart nach Stadtprozelten am Main. Dieser Weg ist landschaftlich sehr reizvoll und wandertechnisch etwas anspruchsvoller.



WILLKOMMEN IM SPESSART-MAINLAND



Eine märchenhafte Landschaft: Burgen und Schlösser, Weinberge, die weiten Wälder des Naturpark Spessart und der ehrwürdige Main. Die Natur hat es gut gemeint mit dem Spessart-Mainland und lädt nicht nur Wanderer ein, sie zu entdecken.

Radeln Sie entlang der sonnenverwöhnten Hänge, beispielsweise auf dem Main-Radweg oder auf dem Kinzigtal-Radweg R3. Wer es sportlich mag, der findet mit dem Bikewald Spessart und der Initiative Spessartbiken zwei der größten markierten Bike-Routen-Netze in Deutschland.

Direkt aus unserer Waldlandschaft kommt ein herzhafter Genuss: Lassen Sie sich von den delikaten Wildgerichten begeistern – oft in köstlicher Kombination mit den sonnenverwöhnten Weinen aus Churfranken und Alzenau. Wild und Wein gehen besonders während der alljährlich im Herbst stattfindenden Wild- und Weinwochen eine köstliche Symbiose ein.

Wer nicht nur mit Zunge und Gaumen, sondern mit allen Sinnen genießen, wer Körper und Geist verwöhnen will, der ist in unseren Heilbädern Bad Orb und Bad Soden-Salmünster bestens aufgehoben, die umfangreiche Wellness- und Gesundheitsprogramme anbieten.



SPESSARTWEG 1

Von Fürsten, Fuhrleuten und Pilgern

DER WEG IN KÜRZE

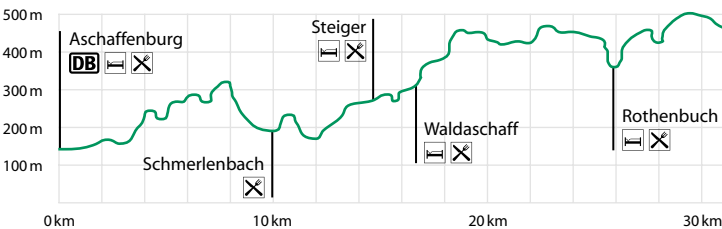
Start:	Fasanerie Aschaffenburg (Markierung ab Hauptbahnhof)
Ziel:	Marktplatz Gemünden am Main (markiert bis Bahnhof)
Länge:	57,9 km
Verlauf:	Aschaffenburg, Haibach, Hösbach OT Schmerlenbach, Bessenbach, Waldaschaff, Rothenbuch, Lohr a.Main, Gemünden a.Main
Höhenmeter:	1671 m Steigung, 1666 m Gefälle
Höchster Punkt:	506 m
Tiefster Punkt:	143 m



VERLAUF

Einen schöneren Ausgangspunkt für eine Wanderung kann man sich kaum wünschen: Der Spessartweg 1 folgt den Spuren von Fürsten, Fuhrleuten und Pilgern und beginnt in der **Aschaffener Fasanerie** (Ausschilderung ab HBF). Sie ist eine der vier großen Parkanlagen Aschaffenburgs und wurde Ende des 18. Jahrhunderts als englischer Landschaftsgarten vom Mainzer Kurfürst angelegt.

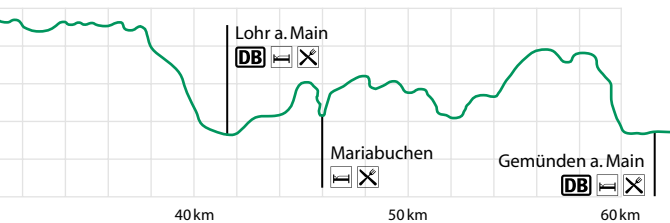
HÖHENPROFIL





Pompejanum und Schloss Johannisburg in Aschaffenburg

Vorbei an den bizarren Felsformationen der **Teufelskanzel** (herrlicher Ausblick über die Stadt bis nach Frankfurt und bis zu den Höhen des Taunus) und dem gigantischen **Speierlingsbaum** geht es dann in Richtung Haibach, wo das legendenumwobene Hohe Kreuz und die Ausgrabungsreste der **Ketzelburg** am Wegesrand warten.





Fasanerie Aschaffenburg



Rothenbuch



Schloss Rothenbuch



Kurmainzer Schloss Lohr a.Main

Weiter geht es ins Tal zum **Kloster Schmerlenbach**, das wegen seiner Muttergottes sprichwörtliche Berühmtheit erlangt hat und das Ziel zahlreicher Pilger ist. Die reich ausgestattete einschiffige Kirche aus dem Jahr 1759 ist der heiligen Agatha geweiht.

Es folgt das Hofgut Unterbesenbach und dann geht es vorbei an den Sieben Seen, von denen noch drei erhalten sind. Ab dem Weiler-Örtchen Steiger gesellt sich der Kurfürstenweg zum Spessartweg 1. Oberhalb des nächsten Ortes, **Waldaschaff**, kreuzen sich die beiden Spessartwege und verlaufen gemeinsam auf der Höhe über dem Kreuzgrund zur Schutzhütte.

Nach einem Abschnitt durch wunderschönen Buchenwald führen uns Wiesenmatten in das Spessartörtchen **Rothenbuch** mit seinem markanten Wasserschloss. Der Mainzer Kurfürst Daniel von Brendel ließ es als Jagdschloss 1567 direkt neben der Hafenhohrquelle errichten. Das heute sichtbare Wasserschloss wurde, wie der Wappenstein beweist, auf Resten des Vorgängerbaus aufgebaut und hat eine wechselvolle Geschichte unter anderem als Kinderheim und Hotel hinter sich.

Nach Rothenbuch erreicht man zunächst das **Niklas-kreuz**. Es ist aus Buntsandstein, 3 Meter hoch, und eines

der ältesten Flurdenkmäler des Spessarts (erste Erwähnung vor 1550).

Später geht es dann durch alte Buchenbestände und über die **Klapper**, einen historischen Hohlweg, hinunter nach Lohr a.Main. Die Stadt mit dem **Kurmainzischen Schloss** und dem alten Rathaus lockt mit ihrer fränkischen Altstadt und dem Fischerviertel. Auch das **Spessartmuseum im Schloss** ist ein Muss!

Weiter Richtung Osten führt der Weg zum berühmten **Wallfahrtsort Mariabuchen**, wo sich Kloster und Kirche harmonisch in die Landschaft einfügen, bevor er die **Ruine Schönrain** – einst als ein Männerkloster gegründet – und dann Gemünden am Main erreicht. In der fränkischen Drei-Flüsse-Stadt mit der **Scherenburg** und dem beeindruckenden **Ronkarzgarten** endet der Spessartweg 1 am Marktplatz. Von hier aus ist es noch etwa 1 km bis zum Bahnhof von Gemünden.



Altstadt Lohr a.Main



Wallfahrtskirche Mariabuchen



Ronkarzgarten Gemünden a.Main



Gemünden a.Main, Foto: Holger Leue

TOURISTINFORMATION ASCHAFFENBURG

Schloßplatz 2, 63739 Aschaffenburg



Aschaffenburg – Erlebnis am Bayerischen Untermain

Aschaffenburg ist zu jeder Jahreszeit eine Reise wert – im Frühling zur berühmten Magnolienblüte, im Sommer ins weltweit einmalige Pompejanum, im Herbst zum Wandern, im Winter zu Cranach, Grünewald, Kirchner & Schad: auf kurzen Wegen kann der Besucher – auch im Rahmen verschiedener Führungen – das „Bayerische Nizza“ zu Fuß kennen lernen! Künstlerische Superlative sind die weltweit größte Korkmodellsammlung, eine der größten Sammlungen an Werken Lucas Cranach d. Ä. und die weltweit größte Sammlung an Werken von Christian Schad. Ob Kabarett oder Theater, Musical oder Revue, Klassik oder Pop, Rock oder Folk, Jazz oder Gothic – die „Bühnenkulturstadt“ bietet ein vielfältiges Repertoire. Traditionsveranstaltungen wie das Aschaffener Volksfest und der Aschaffener Weihnachtsmarkt sowie internationale Veranstaltungen wie das „Afrika-Karibik-Festival“ bereichern das Angebot. Für Naturfreunde und Gartenliebhaber sind über 10 historische Parklandschaften und Grünanlagen Augenschmaus und Erholungsfaktor, darunter einer der größten Magnolienhaine Deutschlands und Park Schönbusch, einer der ältesten und größten Landschaftsgärten im englischen Stil.

Aschaffenburg ist immer ein Erlebnis!

☎ 06021-395800 ✉ tourist@info-aschaffenburg.de

🌐 www@info-aschaffenburg.de

GOLDENER KARPFFEN

1

Löherstraße 20, 63739 Aschaffenburg



Anzahl Betten/Zimmer: 30/19
 Entfernung vom Spessartweg: ca. 2 km
 Öffnungszeiten Gastronomie:
 Im Hotel Wilder Mann, Mo.-Sa. 18 – 23 Uhr

- ☎ 06021-459090
- ✉ info@goldenerkarpfen.de
- 🌐 www.hotels-aschaffenburg.de

MARKT HÖSBACH

2

Rathausstraße 3, 63768 Hösbach



- ☎ 06021/5003-0
- ✉ poststelle@hoesbach.bayern.de
- 🌐 www.hoesbach.de

LANDHOTEL KLINGERHOF ★★★^{superior}

2

Am Hügel 7, 63768 Hösbach-Winzenhohl



Anzahl Betten/Zimmer: 150/82
 Entfernung vom Spessartweg:
 ca. 1 km
 Öffnungszeiten Gastronomie:
 Mo.-Sa. 15 – 22.30 Uhr, So. 11 – 21.30 Uhr



- ☎ 06021-6460
- ✉ info@hotel-klingerhof.de
- 🌐 www.hotels-aschaffenburg.de

GEMEINDEVERWALTUNG BESSENBACH

3

Ludwig-Straub-Straße 2, 63856 Bessenbach



- ☎ 06095/97110
- ✉ gemeinde@bessenbach.de
- 🌐 www.bessenbach.de

GASTHOF-PENSION SPESSARTRUH



Steiger 16 , 63856 Bessenbach-Steiger



Anzahl Betten/Zimmer: 31/17,
Entfernung vom Spessartweg: 300 m
Übernachtung mit Frühstück: ganzjährig
Öffnungszeiten Gastronomie:
Mo.-Mi. ab 16 Uhr, Fr.-So. ab 11 Uhr
Ruhetag: Donnerstag

- ☎ 06093/996960
 - ✉ info@spessartruh-steiger.de
 - 🌐 spessartruh-steiger.de
- siehe auch auf Seite 56

GEMEINDE WALDASCHAFF



Am Mühlbach 5, 63857 Waldaschaff



- ☎ 06095/97100
- ✉ info@waldaschaff.de
- 🌐 www.waldaschaff.de

GASTHAUS „ZUR KRONE“



Aschaffenburg Straße 33 , 63857 Waldaschaff



Anzahl Betten/Zimmer: 15/9
Entfernung vom Spessartweg: direkt am Weg
Öffnungszeiten Gastronomie: Mo, Do, Fr, Sa ab
16 Uhr, Mi ab 14 Uhr, Sonn- und Feiertage ab
10 Uhr
Ruhetag: Dienstag

- ☎ 06095-757
- ✉ info@krone-waldaschaff.de
- 🌐 www.krone-waldaschaff.de

GEMEINDE ROTHENBUCH - Touristikverband RÄUBERLAND e.V.



Hauptstraße 16, 63872 Heimbuchenthal



Eine der ältesten Ansiedlungen im Spessart (seit
1318) mit einem durch historische Gebäude
rund um das ehemalige Wasserschloss gepräg-
ten Ortskern.

- ☎ 06092/1515
 - ✉ info@raeuberland.com
 - 🌐 www.raeuberland.com
- siehe auch auf Seite 35

TOURISTINFORMATION LOHR A.MAIN

Schlossplatz 5, 97816 Lohr a.Main



Lohr a.Main ist eine lebendige Kleinstadt mit einem bezaubernden mittelalterlichen Stadtkern, direkt am Spessartweg 1 gelegen. Es erwarten Sie unvergessliche Naturerlebnisse, fränkische Gastlichkeit, Museen, Konzerte, Feste und so manche märchenhafte Überraschung! Viele Besucher lieben die Fahrten mit dem gemütlichen Ausflugsschiff „Maintalbummler“ und genießen anschließend eine entspannte Shopping-Tour in der historischen Altstadt!

Die Touristinformation vermittelt Ihnen gerne Übernachtungen, Stadt- und Kostümführungen oder abwechslungsreiche Tagesprogramme, auch für Busgruppen. Selbstverständlich gibt es hier auch die besten Insider-Tipps für Ihre individuelle Urlaubsplanung.

☎ 09352-19433 ✉ tourismus@lohr.de 🌐 www.lohr.de
siehe auch auf Seite 57

HOTEL BUNDSCHUH ★★★

5

Am Kaibach 7, 97816 Lohr a.Main



Anzahl Betten/Zimmer: 58/38
Entfernung vom Spessartweg:
200 m



☎ 09352-87610
✉ email@hotelbunds Schuh.de
🌐 www.hotelbunds Schuh.de
siehe auch auf Seite 56

FRÄNKISCHER HOTELGASTHOF BUCHENMÜHLE

6

Buchentalstr. 23, 97816 Lohr a.Main/Steinbach



Anzahl Betten: 34
Entfernung vom Spessartweg: direkt am Weg
Öffnungszeiten Gastronomie: Di.-So. ab 11.30 Uhr
Ruhetag: Montag

☎ 09352-87990
✉ info@hotelbuchenmuehle.de
🌐 www.buchenmuehle.de
siehe auch auf Seite 57

GASTHAUS AM DORFBRUNNEN

1

Am Dorfbrunnen 1, 97816 Lohr a.Main/Halsbach



Entfernung vom Spessartweg: 200 m
Öffnungszeiten Gastronomie:
Mai-Sept.: Do.-So. ab 11.30 Uhr;
Okt.-Apr.: Do.+Fr. ab 17 Uhr
und Sa.+So. ab 11.30 Uhr
Ruhetag: Montag–Mittwoch

☎ 09359-236
✉ am.dorfbrunnen@web.de
🌐 www.am-dorfbrunnen.de

ZUM KOPPEN

7

Obertorstraße 22, 97737 Gemünden a.Main



Anzahl Betten/Zimmer: 20/10
Entfernung vom Spessartweg: direkt am Weg
Öffnungszeiten Gastronomie:
Di.-Sa. ab 17 Uhr, So. 10.30-14 Uhr & ab 17 Uhr
Ruhetag: Montag

☎ 09351-97500
✉ hotel.koppen@t-online.de
🌐 www.hotel-koppen.de

TOURISTINFORMATION GEMÜNDEN A.MAIN

Scherenbergstraße 4, 97737 Gemünden a.Main



Natur in faszinierender Vielfalt und mehr erleben Sie in der fränkischen Dreiflüssestadt Gemünden a. Main. Nach dem Entdecken des Wanderlandes entlang der Flusstäler Main, Fränkische Saale und Sinn oder der sanften Ausläufer des Spessart und der Rhön direkt vor der Haustür wird Gastfreundschaft groß geschrieben:

Unsere Gastgeber sind auf Wanderer eingestellt und bieten gerne Übernachtungsquartier.

Kombinieren Sie Ihren Wanderaufenthalt in Gemünden mit dem Besuch von uralten Dorffesten, dem Kirchweih- und Heimatfest, dem Klein-Venedig-Fest oder – im Juli und August – den Scherenburgfestspielen, dem Burgfest im September oder einfach nur für ein entspanntes Wochenende.

Sehenswert: Historische Altstadt, Scherenburg, Ronkarzgarten, Film-Foto-Ton Museum, Huttenschloss.

☎ 09351-800170 ✉ touristinformation@gemuenden.bayern.de


🌐 www.stadt-gemuenden.de




Bushaltestelle (BHS)


-  BHS Fasaneriestr., Linie 7–21
-  BHS Fasanerie, Linie 43, 47
-  BHS Schongauer Str., Linie 16
-  BHS Hohe-Kreuz-Str., Linie 16
-  BHS Schmerlenbach, Linie 43, 47
-  Bahnhof, in AB u. a. Linie 781

Hotels + Gastronomie

-  GOLDENER KARPFEN Dimpels
-  LANDHOTEL KLINGERHOF

Sehenswürdigkeiten

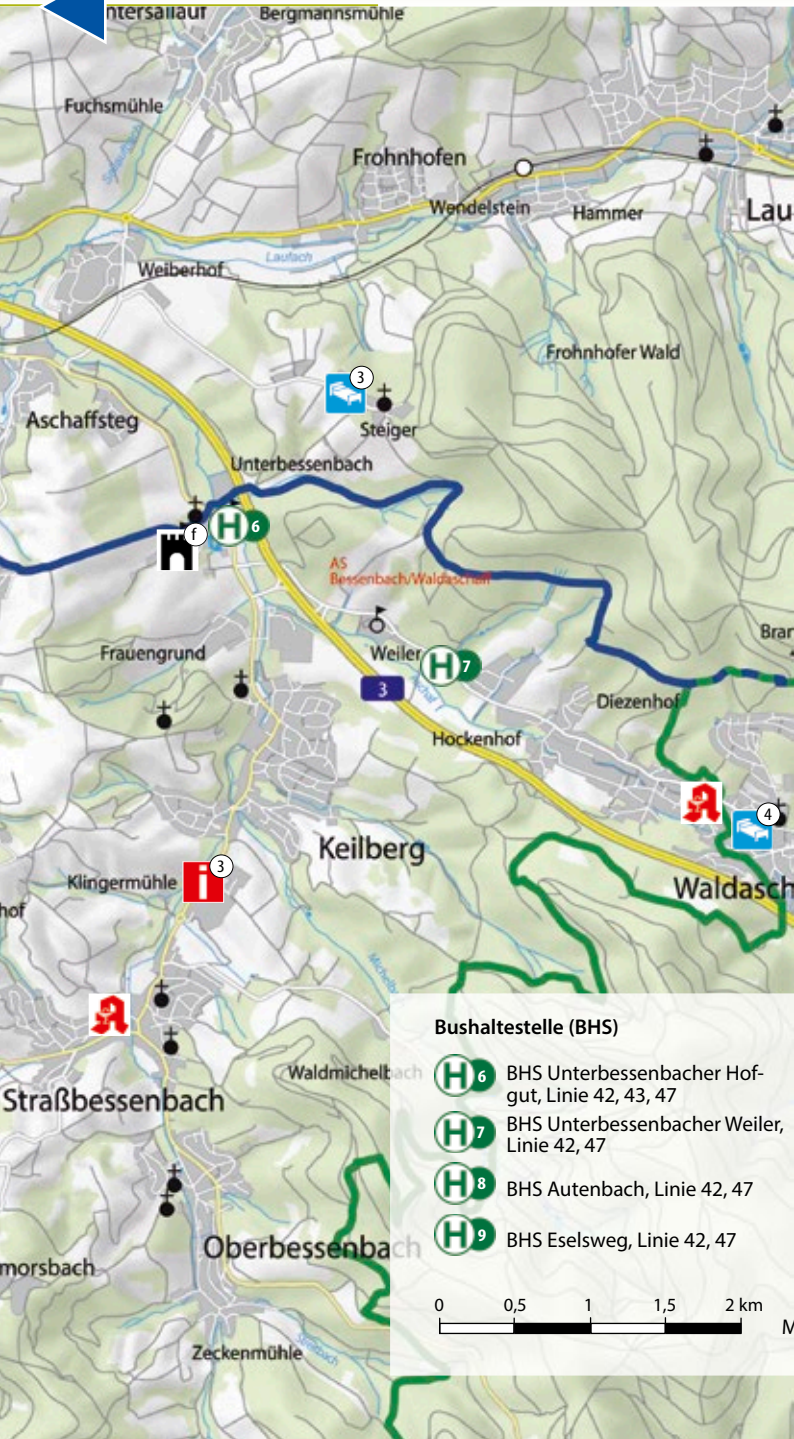
-  Pompejanum
-  Schloss Johannisburg
-  Stiftskirche







Maßstab 1:50 000

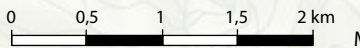


-  Teufelskanzel
-  Wallfahrtskirche Schmerlenbach
- Information**
-  Tourist-Information Aschaffenburg
-  Rathaus Hösbach
-  Rathaus Bessenbach
-  Apotheke





Bushaltestelle (BHS)

-  BHS Unterbessenbacher Hofgut, Linie 42, 43, 47
-  BHS Unterbessenbacher Weiler, Linie 42, 47
-  BHS Autenbach, Linie 42, 47
-  BHS Eselsweg, Linie 42, 47






Hotels + Gastronomie

-  GASTHOF-PENSION SPESSARTRUH
-  GASTHAUS „ZUR KRONE“

Sehenswürdigkeiten

-  Hofgut Unterbessenbach





Information

-  Rathaus Bessenbach
-  Rathaus Waldaschaff
Waldaschaffer Forst
-  Apotheke


Wormsbuckel
459
Maßstab 1:50 000

3


Bushaltestelle (BHS)


-  BHS Abzw. Siedl./Jägerwiese, Linie 43, 47
-  BHS Abzw. Siedl./Jägerwiese, Linie 43, 8046
-  BHS Bischborner Hof, Linie 8046
-  BHS Rechtenbach, Oberdorf, Linie 8046

Sehenswürdigkeiten

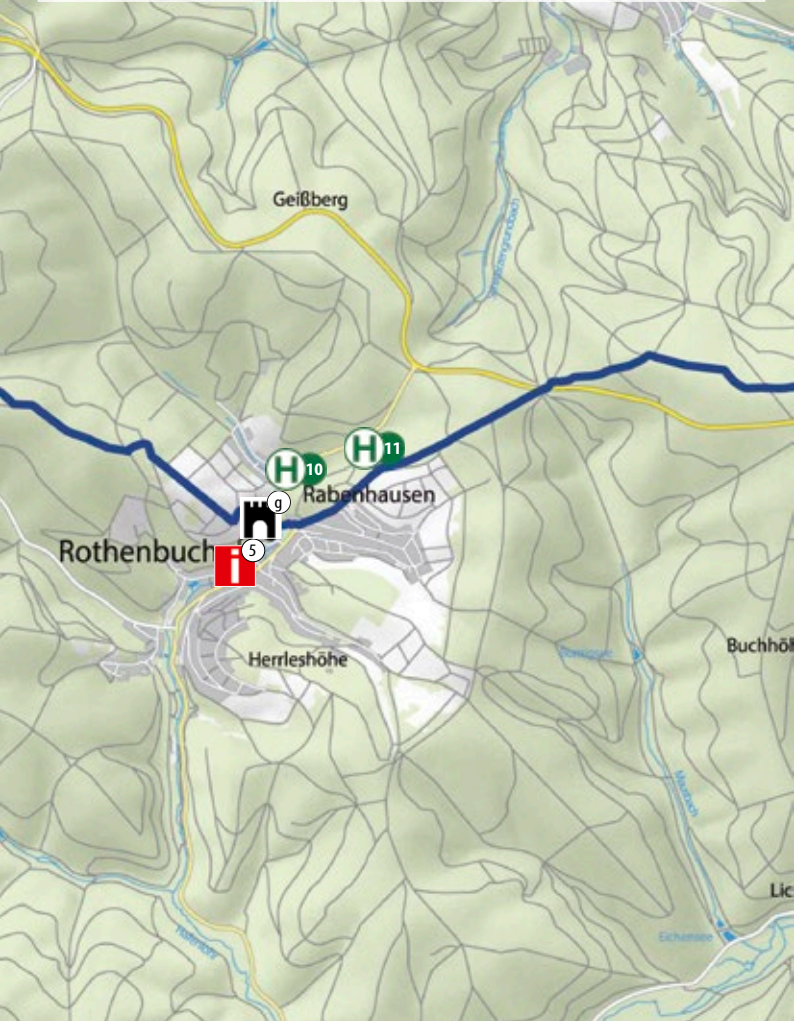
-  Schloss Rothenbuch

Information

-  Rathaus Rothenbuch





Maßstab 1:50 000









Bushaltestelle (BHS)



-  BHS Lohr ZOB, Linie 8046 + 8049 + 8067
-  BHS Rettersbach, Linie 8067

 Bahnhof

Hotels + Gastronomie

-  HOTEL BUNDSCHUH
-  FRÄNKISCHER HOTELGASTHOF BUCHENMÜHLE

Sehenswürdigkeiten


-  Steinernes Haus
-  Spessartmuseum/ Schloss
-  Wallfahrtsort Mariabuchen




Maßstab 1:50 000

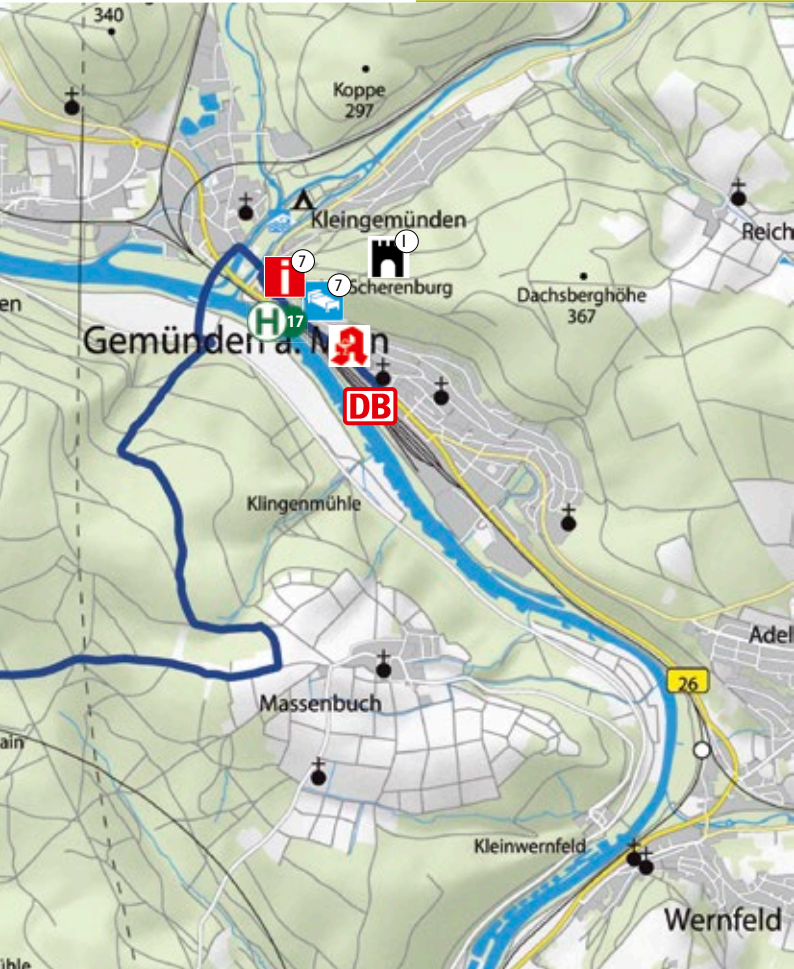


Information



 ⁶ Tourist-Information Lohr a.Main


 Rodenbach Apotheke







Bushaltestelle (BHS)



-  BHS Halsbach, Linie 8067
-  BHS Gemünden Rathaus, Linie 80449

 Bahnhof

Hotels + Gastronomie

-  GASTHAUS AM DORFBRUNNEN
-  ZUM KOPPEN

Sehenswürdigkeiten

-  Ruine Schönrain
-  Ruine Scherenburg

Information

-  Tourist-Information Gemünden a.Main
-  Apotheke



Maßstab 1:50 000

SPESSARTWEG 2

Über Berg und Tal zum Main

DER WEG IN KÜRZE

Start:	Bahnhof Heigenbrücken 2017 wird der Bhf. verlegt, der Weg wird aber von dort aus zum Startpunkt markiert
Ziel:	Stadtprozelten Stadtzentrum (markiert bis Bahnhof)
Länge:	53,4 km
Verlauf:	Heigenbrücken, Laufach OT Hain, Waldaschaff, Besenbach, Mespelbrunn OT Hessenthal, Leidersbach OT Volkersbrunn, Heimbuchenthal, Dammbach, Eschau OT Wildensee, Stadtprozelten
Höhenmeter:	1883 m Steigung und 2028 m Gefälle
Höchster Punkt:	521 m
Tiefster Punkt:	150 m

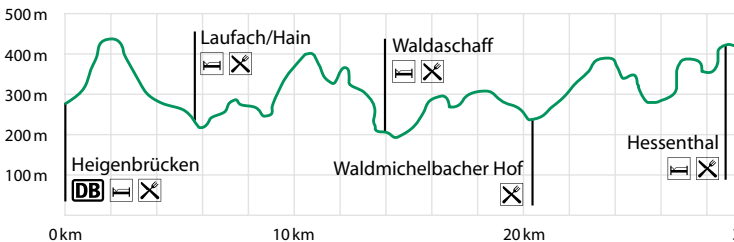


VERLAUF

Im idyllischen **Luftkurort Heigenbrücken** beginnt der Spessartweg 2, der über Berg und Tal zum Main leiten wird – durch die schönsten Landschaften des Spessart mit spektakulären Aussichtspunkten und vorbei an plätschernden Bächen. So zum Beispiel am **Pollasch**, der ersten Anhöhe, die mit einem herrlichen Blick auf das Laufachtal belohnt.

Dann folgt der Laufacher Ortsteil Hain. Am Dorfeingang erinnert ein

HÖHENPROFIL

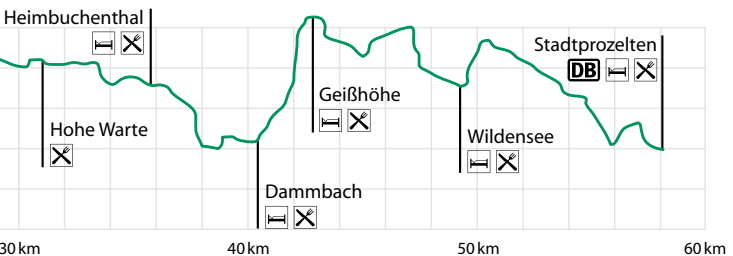




Blick vom Pollasch ins Laufachtal, Foto: Horst Klement

Steinkreuz mit einem Eisenkorpus an einen Unglücksfall. Die mächtige Dorfllinde grüßt und ein offener Bachlauf begleitet den Weg bis zur Bundesstraße und zum massiven Gewölbe der Seebachbrücke, die im Volksmund „Chauseebogen“ genannt wird.

Nun folgt reinste Naturlandschaft: Das Seebachtal mit seinem Auwald, sein kleiner Seitenbach und ein kurzer steiler Anstieg durch alte und jüngere Baumbestände, der auf die Höhe führt.





Hain im Spessart



Alter Wegweiser



Lärchenallee

Dann gelangt der Wanderer in den Kreuzgrund mit einem romantisch gelegenen ehemaligen Forsthaus.

Nach einem steilen Pfad verläuft der Weg nun für ein Stück gemeinsam mit dem Spessartweg 1, ehe er steil abwärts auf Wiesenpfaden **Waldaschaff** erreicht.

Als weitere Höhepunkte folgen ein alter eiserner Wegweiser – ein Relikt aus den Anfängen der Spessartwandermarkierung – und der Landgasthof Waldmichelbacher Hof. Der landwirtschaftliche Betrieb bietet eine willkommene Rast- und Einkehrmöglichkeit mit Spielplatz, Pferden und Hofladen.

Danach wartet nach kurzem Anstieg mitten im Wald das **Posthalterkreuz**, ein legendenumworfenes 5 Meter hohes Steinkreuz. Später fällt schon von weitem auf der Höhe über Mespelbrunn-Hessenthal unter zwei Kastanien die **Kapelle „Unser Herren Bild“** in unseren Blick. Auch um sie ranken sich Legenden von Rittern aus alter Zeit.

Die **Wallfahrtskirche in Hessenthal** (Abstecher 700 m) wird oft besucht – besonders wegen der Beweinungsgruppe von Tilmann Riemenschneider, die hier zu bestaunen ist. Eigentlich sind auf diesem Kirchenhügel gleich drei Kirchen zu bewundern: Ein Neubau von 1954, die alte Kirche von 1449 und die Gnadenkapelle, die die Muttergottesstatue von der Herrbildkapelle beherbergt.

Unweit der Kirche lädt eine Waldgaststätte zur Rast ein. Wer möchte, kann von hier aus auch einen Abstecher zum berühmten Wasserschloss Mespelbrunn (ca. 2,7 km einfach) machen. Vorbei an Volkersbrunn folgt der Abstieg zum alten Eisenhammer „Höllhammer“ durch eine beeindruckende **Allee aus 50 Lärchen**.



Alter Schulweg in Dammbach

Der nächste Höhepunkt ist die **Geißhöhe mit dem Ludwig-Keller-Turm**. Mit 521 Metern das „Dach“ der Tour und gesegnet mit einem 360 Grad-Rundblick über den Spessart bis hin zum Taunus und zur Frankfurter Skyline. Der Weg hinauf ist der steile verwunschene Pfad des **Alten Schulwegs** – einer der schönsten Pfade im Spessart mit vielen Erlebnisstationen.



Ludwig Keller-Turm (Geißhöhe)

Von der Geißhöhe geht es zunächst bergab, dann erreicht man im weiteren Verlauf **Eschau-Wildensee**, eine Insel der Ruhe im idyllischen Auebachtal, bevor es zum letzten Mal steil bergauf geht. Kurz vor dem Ziel **Stadtprozelten** mit seinem historischen Rathaus von 1520, erreichen wir die **Henneburg**, die zu den schönsten Burgruinen Deutschlands zählt. Sie wurde erstmals im 12. Jh. erbaut. Zwei Türme können sogar bestiegen werden und bieten herrliche Ausblicke über das Maintal. Das Ziel der Tour ist im Tal am Bahnhof von Stadtprozelten erreicht.



Henneburg Stadtprozelten

HEIGENBRÜCKEN

Hauptstr. 7, 63869 Heigenbrücken



Der Luftkurort Heigenbrücken verfügt mit seinen Ortswanderwegen, Lehr- und Lernpfaden (Kulturrundweg, Waldlehrpfad, Wasserlernpfad, KommunikationsWALD, Glücksweg) über ein umfangreiches Angebot an Wandermöglichkeiten und ist als zentraler Ort im Spessart ein idealer Standort für Wanderungen.

Zu den zahlreichen Freizeiteinrichtungen in Heigenbrücken gehören das Naturschwimmbad und die Freizeitanlage im Bächlesgrund mit Wildpark und einem großen Spielplatz sowie dem bekannten Kletterwald. Gepflegte Gaststätten und Quartiere bieten herzliche Gastlichkeit. Als Haltestelle des RegionalExpress auf der Strecke Frankfurt - Würzburg ist Heigenbrücken für Wanderfreunde auch mit der Bahn gut erreichbar.

☎ 06020-97100 ✉ info@heigenbruecken.de

🌐 www.heigenbruecken.de

GASTHOF ZUR FRISCHEN QUELLE G*

Hauptstraße 1, 63869 Heigenbrücken



Anzahl Betten/Zimmer: 15/8
 Entfernung vom Spessartweg: 500 m
 Öffnungszeiten Gastronomie:
 Do.-Di. 11 – 21 Uhr, von Nov.–März
 Dienstag ab 14 Uhr geschlossen
 Ruhetag: Mittwoch

☎ 06020-970940

✉ info@zurfrischenquelle-heigenbruecken.de

🌐 www.zurfrischenquelle-heigenbruecken.de
 siehe auch auf Seite 58



FLAIR HOTEL HOCHSPESSART ★★ ★ superior



Lindenallee 40-42, 63869 Heigenbrücken



Anzahl Betten/Zimmer: 68/38
Entfernung vom Spessartweg:
direkt am Weg



- ☎ 06020-97200
- ✉ hochspessart@t-online.de
- 🌐 www.hochspessart.de
- siehe auch auf Seite 58

GEMEINDE LAUFACH



Raiffeisengasse 4, 63846 Laufach



- ☎ 06093-9410
- ✉ info@laufach.de
- 🌐 www.laufach.de

GEMEINDE WALDASCHAFF



Am Mühlbach 5, 63857 Waldaschaff



- ☎ 06095/97100
- ✉ info@waldaschaff.de
- 🌐 www.waldaschaff.de

GASTHAUS „ZUR KRONE“



Aschaffener Straße 33, 63857 Waldaschaff



Anzahl Betten/Zimmer: 15/9
Entfernung vom Spessartweg: 500 m
Öffnungszeiten Gastronomie:
Mo., Mi., Do. ab 16 Uhr, Fr., Sa., So. 10 Uhr
Ruhetag: Dienstag

- ☎ 06095-757
- ✉ info@krone-waldaschaff.de
- 🌐 www.krone-waldaschaff.de

GEMEINDE BESSENBACH siehe Seite 13



WALDMICHELBACHER HOF



Waldmichelbach 4, 63856 Bessenbach



Anzahl Betten/Zimmer: 12/2 Ferienwohnungen
Entfernung vom Spessartweg: direkt am Weg
Öffnungszeiten Gastronomie:
Di. – So. 11.30 – 20.30 Uhr
Ruhetag: Montag

- ☎ 06095-674
 - ✉ info@waldmichelbacher-hof.de
 - 🌐 www.waldmichelbacher-hof.de
- siehe auch auf Seite 59

PENSION HUBERTUS



Bessenbachstr. 11, 63856 Bessenbach



Anzahl Betten/Zimmer: 20/12
Entfernung vom Spessartweg: 1,2 km
Öffnungszeiten Gastronomie:
Do. + Fr.: ab 17 Uhr, Sa. + So.: ab 16 Uhr
Ruhetag: Mo.–Mi.

- ☎ 06095-731
- ✉ pension_hubertus@t-online.de
- 🌐 www.gasthofhubertus.de

MESPELBRUNN - Touristikverband RÄUBERLAND e.V.



Hauptstraße 16, 63872 Heimbuchenthal



Die Perle des Spessarts mit seinem Wasser-
schloss Mespelbrunn und der Wallfahrtskirche
Hessenthal, bekannt durch den Film "Das Wirt-
haus im Spessart" liegt im oberen Elsavatal.

- ☎ 06092/1515
 - ✉ info@raeuberland.com
 - 🌐 www.raeuberland.com
- siehe auch auf Seite 35

GEMEINDE LEIDERSBACH



Ludwig-Straub-Straße 2, 63856 Bessenbach



Leidersbach, das Tor zum RÄUBERLAND, ist als
„Fashion Village Leidersbach“ mit seiner
längsten Modemeile Deutschlands bekannt.

- ☎ 06092/1515
 - ✉ info@raeuberland.com
 - 🌐 www.raeuberland.com
- siehe auch auf Seite 35

Touristikverband e.V. RÄUBERLAND – Das Herz im Spessart

Hauptstr. 16, 63872 Heimbuchenthal



Wanderparadies RÄUBERLAND Qualitätsregion Wanderbares Deutschland

Das RÄUBERLAND, ein Teil des bayerischen Spessarts, liegt mitten im Herzen des Mainvierecks. Eines der größten Mischwaldgebiete Deutschlands und eine von der Sonne verwöhnte Natur erwarten Sie.

Das RÄUBERLAND kann im Bereich Wandern mit einer einzigartigen Region punkten. Zwei Qualitätswanderwege (Spessartweg 1+2), Europäische Kulturwanderwege, drei RÄUBERLAND-Wege und zahlreiche historische Wege bilden ein dichtes Wanderwegenetz mit vielen naturbelassenen Wegen und noch zahlreichen Hohlwegen. Wandern im RÄUBERLAND heißt „Natur Pur“. Einige Gemeinden im RÄUBERLAND haben auch Nordic Walking Strecken mit je drei bis vier Schwierigkeitsgraden ausgeschildert. Das RÄUBERLAND ist eine Wanderregion mit einem abwechslungsreichen Landschaftsbild, vor allem die offenen Tallagen und die Bachtäler mit den sich schlängelnden Bächen begeistern.

Das RÄUBERLAND gehört seit September 2016 zur Königsklasse der Deutschen Wanderregionen. Die Region wurde vom Deutschen Wanderverband als „Qualitätsregion Wanderbares Deutschland“ zertifiziert und ist damit die vierte Wanderregion in Deutschland und die zweite in Bayern, die dieses Siegel trägt.

Das Thema Wandern wird hier ganz groß geschrieben. Seit 2008 veranstaltet der Touristikverband e.V. RÄUBERLAND eigene Familienwandertage. Im Jahr 2015 war das RÄUBERLAND Austragungsregion des Wanderkultevents „24h von Bayern“. Seit 2016 finden im zweijährigen Rhythmus die „12 h im RÄUBERLAND“ statt.

„Als Gäste kommen – als Freunde gehen“ ist im RÄUBERLAND das Motto. Gastfreundschaft wird in den Betrieben großgeschrieben. Wir garantieren einen Urlaub unter dem Motto: „Entdecken – Erleben – Genießen / Urlaub im Einklang mit Natur und Geschichte“.

Touristikverband e.V. RÄUBERLAND – Das Herz im Spessart
Hauptstr. 16, 63872 Heimbuchenthal

☎ 06092/1515 ✉ info@raeuberland.com 🌐 www.raeuberland.com

HOHE WART HAUS

zwischen Aschaffenburg und Mespelbrunn



Entfernung vom Spessartweg: direkt am Weg
Gutbürgerliche Küche, hauseigene Brauerei
Öffnungszeiten Gastronomie:
siehe Internet oder telefonisch,
da wetterabhängig
Ruhetag: Montags in der Saison

- ☎ 0172-6995996
- ✉ info@hohewart-haus.de
- 🌐 www.hohewart-haus.de



HEIMBUCHENTHAL - Touristikverband RÄUBERLAND e.V.

Hauptstraße 16, 63872 Heimbuchenthal



Viel Grün, Entspannung, Erholung und Kultur,
so präsentiert sich der führende Erholungsort
im Spessart seinen Besuchern aus nah und fern.

- ☎ 06092/1515
- ✉ info@raeuberland.com
- 🌐 www.raeuberland.com
siehe auch auf Seite 35



HOTEL CHRISTEL ★★★

Hauptstraße 3, 63872 Heimbuchenthal



Anzahl Betten/Zimmer: 100/50
Entfernung vom Spessartweg: 2 km
Öffnungszeiten Gastronomie:
Mo.&Di. ab 17 Uhr,
Mi.-So. 11.30-13.30 Uhr und 17-21 Uhr
Ruhetag: Montag Mittag und Dienstag Mittag

- ☎ 06092-97140
- ✉ info@hotel-christel.de
- 🌐 www.hotel-christel.de



PANORAMA HOTEL HEIMBUCHENTHAL ★★★^{superior}

Am Eichenberg 1, 63872 Heimbuchenthal



Anzahl Betten/Zimmer: 73/43
Entfernung vom Spessartweg: 600 m
Öffnungszeiten Gastronomie:
tägl. 11.30 – 14 Uhr und 17.30 – 21 Uhr
Hausgemachte Kuchen, Kaffee, Vesper :
14 – 17.30 Uhr

- ☎ 06092-6070
- ✉ info@panoramahotel.de
- 🌐 www.panoramahotel.de
siehe auch auf Seite 59



LANDHOTEL HEIMATHENHOF GBR ★★★^{superior}



Heimathenhof 2, 63872 Heimbuchenthal



Anzahl Betten/Zimmer: 90/45
Entfernung vom Spessartweg:
direkt am Weg
Öffnungszeiten Gastronomie:
tägl. 11:30 – 22:00 Uhr




- ☎ 06092-97150
 - ✉ info@heimathenhof.com
 - 🌐 www.heimathenhof.com
- siehe auch auf Seite 60

ESCHAU - Touristikverband RÄUBERLAND e.V.



Hauptstraße 16, 63872 Heimbuchenthal



Mit den gut ausgebauten Kulturwanderwegen und seiner vielfältigen Gastronomie bietet Eschau Urlaubern und Wanderern ein hohes Maß an Erholungsmöglichkeiten.

- ☎ 06092/1515
 - ✉ info@raeuberland.com
 - 🌐 www.raeuberland.com
- siehe auch auf Seite 35

GASTHOF AUERHAHN



Neuhammer 4, 63863 Hobbach



Entfernung vom Spessartweg: direkt am Weg
Öffnungszeiten Gastronomie: Fr.-Mi. 11 – 20 Uhr
Durchgehend warme Küche, Biergarten
Ruhetag: Donnerstag

- ☎ 06092-205
- ✉ gasthof-auerhahn@gmx.de
- 🌐 www.pension-auerhahn.de

DAMMBACH - Touristikverband RÄUBERLAND e.V.



Hauptstraße 16, 63872 Heimbuchenthal



Die familienfreundliche und charmante Gemeinde Dammbach ist eingebettet in die herrlichen Eichen- und Buchenwälder des Spessarts.

- ☎ 06092/1515
 - ✉ info@raeuberland.com
 - 🌐 www.raeuberland.com
- siehe auch auf Seite 35

LANDGASTHOF ROSE

Wintersbacher Str. 70, 63874 Dammbach



Anzahl Betten/Zimmer: 8/4
Entfernung vom Spessartweg: ca. 400 m
Öffnungszeiten Gastronomie:
Mo.-Mi.: 11 – 14 Uhr & 17-21 Uhr, Fr. 11-21 Uhr
Ruhetag: Donnerstag

☎ 06092-388
✉ info@landgasthofrose-spessart.de
🌐 www.landgasthofrose-spessart.de

15

WALD HOTEL HEPPE ★★★

Heppe 1, 63874 Dammbach



Anzahl Betten/Zimmer: 80/36
Entfernung vom Spessartweg: 1 km
Öffnungszeiten Gastronomie:
Mi-Mo 8 – 21 Uhr
Ruhetag: Dienstag

☎ 06092-9410
✉ info@waldhotelheppe.de
🌐 www.waldhotelheppe.de
siehe auch auf Seite 60



16

LANDGASTHOF WALDFRIEDEN

Wildensee 74, 63863 Eschau



Anzahl Betten/Zimmer: 36/19
Entfernung vom Spessartweg: 10 m
Öffnungszeiten Gastronomie:
Di.-So. 10-22 Uhr, Fr. ab 17 Uhr
Ruhetag: Montag/Dienstag

☎ 09374-328
✉ info@waldfrieden-beck.de
🌐 www.waldfrieden-beck.de

17

STADTPROZELTEN

Hauptstraße 132, 97909 Stadtprozelten



☎ 09392/97600
✉ info@stadtprozelten.de
🌐 www.stadtprozelten.de

11



Naturschutzgebiet Rohrberg, Foto Michael Kunkel

WILLKOMMEN IM NATURPARK SPESSART



Seit über 50 Jahren engagieren wir uns vom Naturpark Spessart e.V. für den Erhalt der einmaligen Natur- und Kulturlandschaft des Spessarts. Zudem bieten wir gemeinsam mit unseren Partnern zahlreiche Freizeit- und Erholungsangebote im Naturpark:

- mehr als 4.300 km markierte Wanderwege erschließen den gesamten Naturpark. Tipps und Tourenvorschläge finden Sie in unseren Wanderbroschüren und im regionalen Tourenportal.
- 20 spannende Naturlehr- und Erlebnispfade sowie das Wassererlebnishaus Rieneck bringen Ihnen faszinierende Facetten der Natur näher.
- Unsere Naturparkführer zeigen Ihnen die schönsten Seiten der Region und bieten jährlich ca. 300 öffentlichen Exkursionen an.
- Aktuelle Wander- und Freizeitkarten, Reiseführer sowie zahlreiche kostenlose Broschüren finden Sie in unserem Onlineshop und Servicebereich unter www.naturpark-spessart.de

Haben Sie Fragen zum Naturpark und unseren Angeboten?
Wir beraten Sie gerne:

Naturpark Spessart e.V.

Frankfurter Straße 4, 97737 Gemünden a.Main

Telefon: (09351) 6034 -46 und -21

E-Mail: info@naturpark-spessart.de

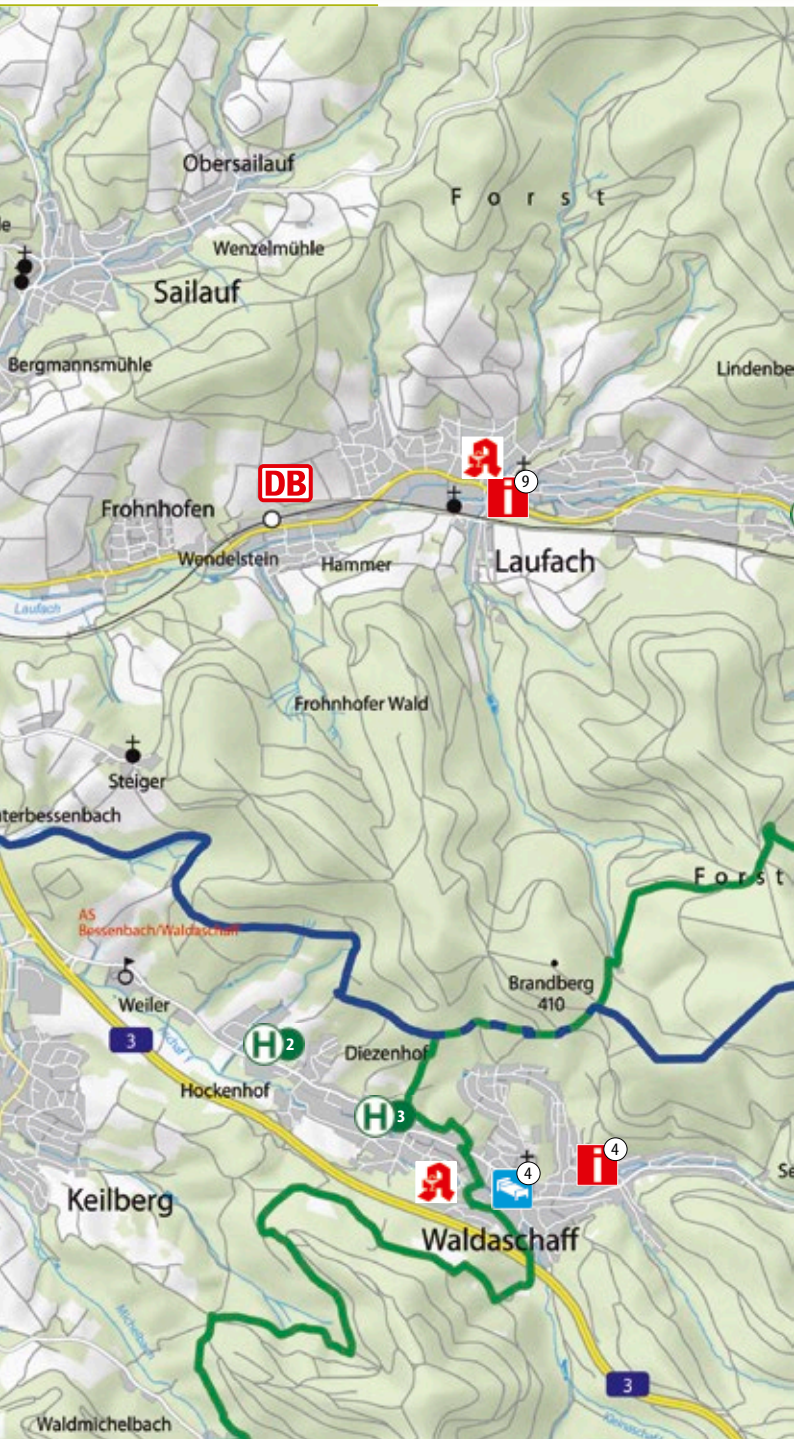
www.naturpark-spessart.de

Erlebnispfad Waldaschaff,
Foto Martin Mahlmeister

Trettstein,
Foto Christian Naumann

Abt. Faun im Heisterblock,
Foto Michael Kunkel











HINWEIS:

Für 2017 ist die Verlegung des Bahnhofs in Heigenbrücken nach Osten geplant. Der Weg wird aber von dort aus zum offiziellen Startpunkt markiert sein.

Bushaltestelle (BHS)



-  BHS Hain, Linie 44
-  BHS Ymos, Linie 42, 47
-  BHS Alte Post, Linie 42, 47

 Bahnhof

Sehenswürdigkeiten


-  Pollasch
-  Apotheke

Hotels + Gastronomie

-  GASTHAUS „ZUR KRONE“
-  GASTHOF ZUR FRISCHEN QUELLE
-  FLAIR HOTEL HOCHSPESSART

Information

-  Rathaus Waldaschaff
-  Touristinformation Heigenbrücken
-  Rathaus Laufach



Maßstab 1:50 000








Bushaltestelle (BHS)

-  BHS Ymos, Linie 42, 47
-  BHS Alte Post, Linie 42, 47
-  BHS Oberbessenbach, Untere Fuhre, Linie 40/41
-  BHS Hessenthal Kirche, Linie 40, 64 A



Sehenswürdigkeiten


-  Wallfahrtskirche Hessenthal
-  Wasserschloss Mespelbrunn
-  Apotheke

Hotels + Gastronomie

-  LANDHOTEL KLINGERHOF
-  GASTHAUS ZUR KRONE
-  WALDMICHELBACHER HOF
-  PENSION HUBERTUS
-  HOHE WART HAUS

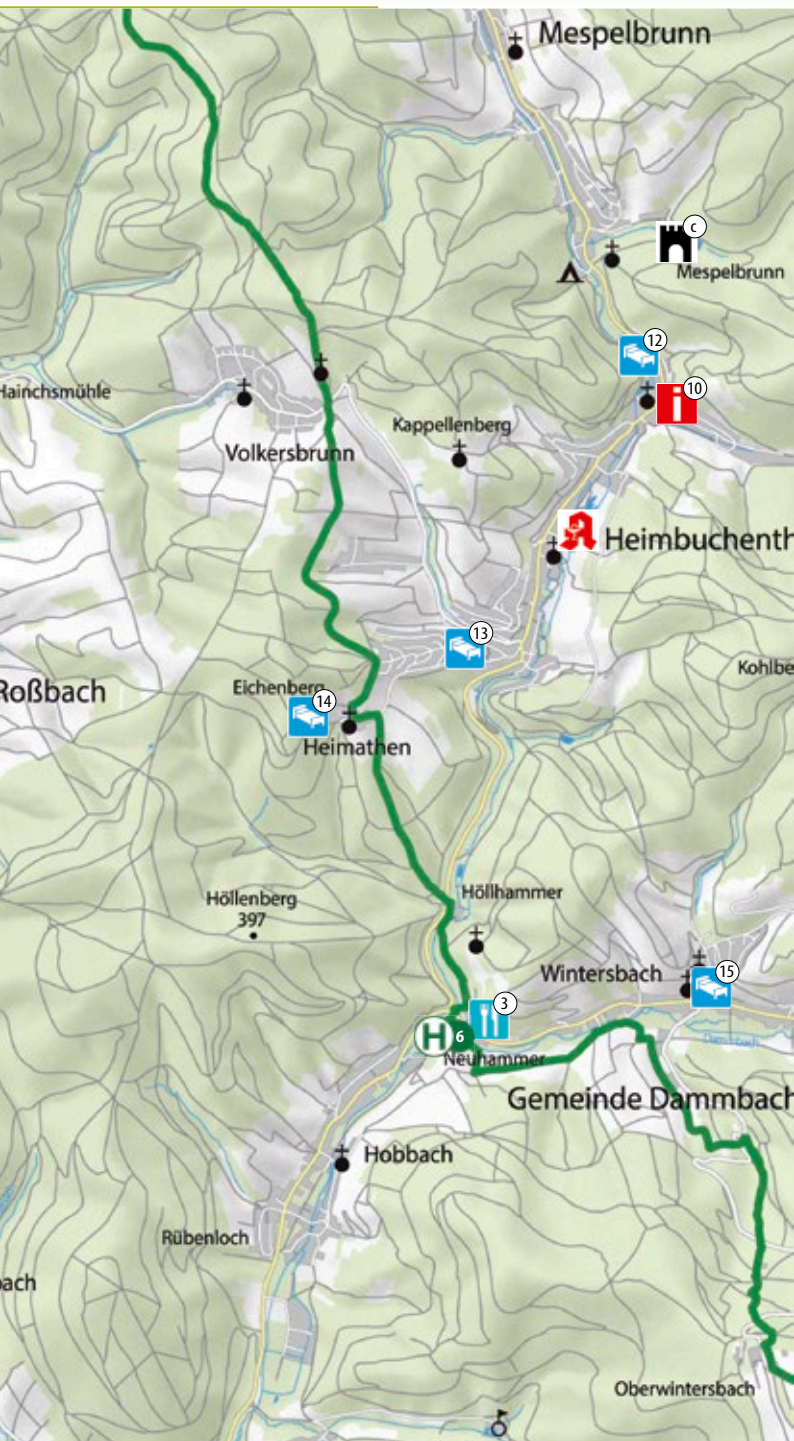
Information

-  Rathaus Bessenbach
-  Rathaus Waldaschaff













Maßstab 1:50 000



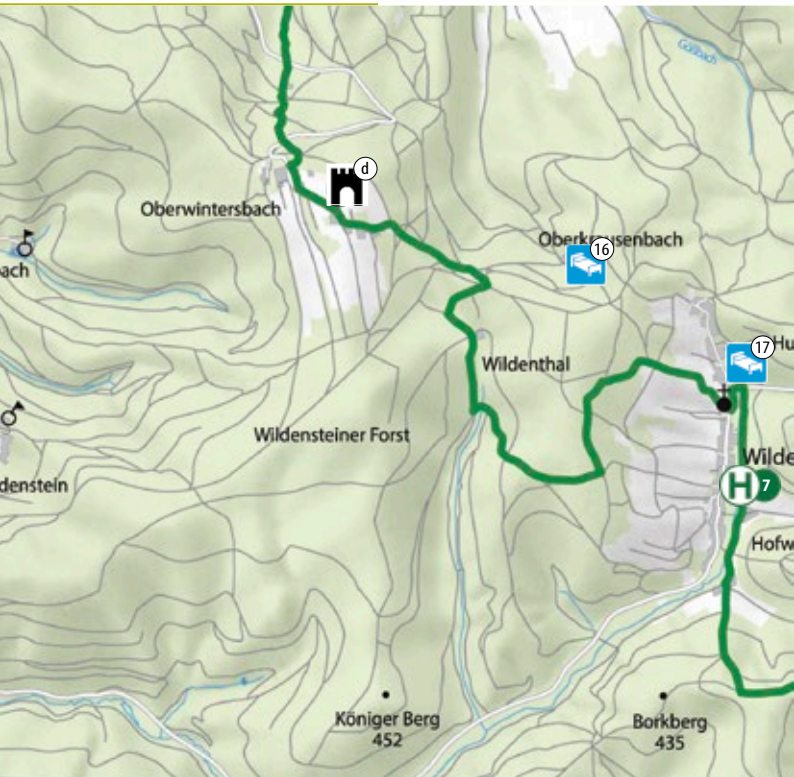







<p>Bushaltestelle (BHS)</p> <p> BHS Neuhammer, GH Auerhahn, Linie 40, 64, 64 A</p> <p>Sehenswürdigkeiten</p> <p> Wasserschloss Mespelbrunn</p> <p>Information</p> <p> Touristinformation RÄUBERLAND</p> <p> Apotheke</p>	<p>Hotels + Gastronomie</p> <p> HOTEL CHRISTEL</p> <p> PANORAMA HOTEL HEIMBUCHENTHAL</p> <p> LANDHOTEL HEIMATHENHOF</p> <p> LANDGASTHOF ROSE</p> <p> GASTHOF AUERHAHN</p> <p> WALD HOTEL HEPPE</p>
----------------------------------------------------------------------------------------------------------------------------------------------------------------------------------------------------------------------------------------------------------------------------------------------------------------------------------------------------------------------------------------------------------------------------------------------------------------------------------------------------------------------------------------------------------------------------------------	------------------------------------------------------------------------------------------------------------------------------------------------------------------------------------------------------------------------------------------------------------------------------------------------------------------------------------------------------------------------------------------------------------------------------------------------------------------------------------------------------------------------------------------------------------------------------------------------------------------------------------------------------------------------------------------------------------------------


0 0,5 1 1,5 2 km Maßstab 1:50 000






Bushaltestelle (BHS)

-  BHS Wildensee, Friedhof, Linie 83
-  BHS Neuenbuch, Linie 83
-  BHS Stadtprozelten, Bahnhof, Linie 781, 83, 85

 Bahnhof

Sehenswürdigkeiten

-  Geißhöhe
-  Ruine Henneburg



Hotels + Gastronomie

-  WALD HOTEL HEPPE
-  LANDGASTHOF WALDFRIEDEN

Information

-  Rathaus Stadtprozelten
-  Apotheke

Maßstab 1:50 000



KOMPETENZ IN SACHEN WANDERN



Mit seinen zahlreichen Wegewarten, die ehrenamtlich das umfangreiche Wegenetz im Spessart-Mainland betreuen, ist der Spessartbund ein idealer Partner im Wanderland Spessart. Er war maßgeblich an der Erarbeitung und Verwirklichung der beiden Spessartwege beteiligt und betreut das gesamte Wanderwegenetz. Zahlreiche Spessartbund-Wanderführer übernehmen gerne Wanderführungen im Spessart.

Auch die hervorragend ausgebildeten Natur- und Landschaftsführer des Naturpark Spessart vermitteln mit einem umfangreichen Führungsprogramm die Schätze des Naturparks. Im jährlich erscheinenden Jahresprogramm des Naturpark Spessart finden Sie eine ausführliche Darstellung der angebotenen Führungen.

Infos, Programme und Buchung:

Spessartbund e.V.

Treibgasse 3, 63739 Aschaffenburg

Telefon: (06021) 1 52 24

E-Mail: geschaeftsstelle@spessartbund.de

www.spessartbund.de

Öffnungszeiten Geschäftsstelle:

Di. 10-15 Uhr, Mi.-Fr. 10-17 Uhr, Sa. 10-14 Uhr



Naturpark Spessart e.V.

Frankfurter Straße 4, 97737 Gemünden a.Main

Telefon: (09351) 60 34 21

E-Mail: info@naturpark-spessart.de

www.naturpark-spessart.de



Weitere Informationen zu den beiden Spessartwegen mit einer interaktiven Karte finden Sie unter: www.spessartweg.de

KARTEN & WEGBESCHREIBUNG

Eine ausführliche Hintergrundinformation zu den beiden Spessartwegen bietet die Wegbeschreibung des Spessartbunds. Ausgebildete Wanderführer haben auf 60 Seiten Informationen über Heimat, Wegverlauf, Aussichten sowie Natur- und Kulturschönheiten am Wegesrand für Sie zusammengestellt. Die Broschüre in handlichem Format können Sie für 2,50 € beim Spessartbund bestellen (Adresse siehe links).

Wanderkarten erhalten Sie im Buchhandel, in der Geschäftsstelle des Spessartbunds oder unter www.naturpark-spessart.de.

Wir empfehlen folgende Karten:



Topographische Freizeitkarte 1:25.000

Mit Darstellung der Fernwanderwege des Spessartbundes und des Rhönklubs sowie der Motivwege, der lokalen Wanderwege der Gemeinden, der Kulturwege und der Rundwanderwege des Naturpark Spessart. Insgesamt sind 14 Kartenblätter erschienen, die den Naturpark Spessart abdecken.

Herausgeber: Main-Echo Verlag in Kooperation mit dem Naturpark Spessart und dem Spessartbund.
Preis: 9,95 €



Spessart 1:50.000, Wanderkarten-Set

Das Wanderkarten-Set des Kompass-Verlags dient als Fernwanderkarte. Dabei sind die Qualitätswanderwege Spessartweg 1 und 2, der Fränkische Marienwanderweg, der Rotweinwanderweg, der Mainwanderweg, der Eselsweg und die Birkenhainer Landstraße sowie alle anderen Haupt- und Gebietswanderwege des Spessartbundes abgebildet. Die Wanderparkplätze des Naturpark Spessart sind als runde Parkplatzsymbole gekennzeichnet und bilden die Einstiege und Ausgangspunkte zum Wandern.

2. Auflage 2016, Preis: 12,99 €



DER SPESSARTBUND



Nur durch die Kooperation des Tourismusverbands Spessart-Mainland mit dem Spessartbund ist das Projekt der beiden Spessartwege möglich geworden. Die ehrenamtlich tätigen Markierer und Wegexperten des Spessartbunds haben nicht nur bei der Streckenauswahl, sondern auch bei der Aufnahme der Wege maßgeblich zum Erfolg der „Qualitätswege Wanderbares Deutschland“ beigetragen. Und nur durch das Engagement und das Know-How des Spessartbunds ist es möglich, die hohe Wegequalität auch dauerhaft zu gewährleisten.

Der Spessartbund ist Mitglied im Deutschen Wanderverband und setzt sich nicht nur im Bereich des Wanderns für den Spessart ein:

Fotos: Spessartbund e.V.



Der Spessartbund

- ist das Netzwerk und die gemeinsame Interessensvertretung für alle am Spessart interessierten Menschen. Eine starke Gemeinschaft von über 15.000 Mitgliedern in 100 Ortsgruppen zwischen Frankfurt, Würzburg, Schlüchtern und Taubertischheim setzt sich für unsere Heimat ein.
- ist Träger öffentlicher Belange und anerkannter Naturschutzverband, hat ein Mitspracherecht bei der Erhaltung des Betretungsrechtes des Waldes und der Naturschutzgebiete, beim Bau von Windkraftanlagen, bei der Planung von Verkehrswegeprojekten, Windrädern, etc.
- markiert das Wanderwegenetz von ca. 5500 km zwischen Frankfurt und Würzburg
- bietet mit seinen Ortsgruppen über 1000 Wandertouren im Jahr
- fördert Jugend- und Familienarbeit
- pflegt unsere Kultur und Geschichte durch Heimatforschung und Mandolinenspiel

Wir leben Heimat!

Spessartbund e.V.

Treibgasse 3, 63739 Aschaffenburg

Tel: (06021) 1 52 24

geschaeftsstelle@spessartbund.de

www.spessartbund.de

Öffnungszeiten Geschäftsstelle:

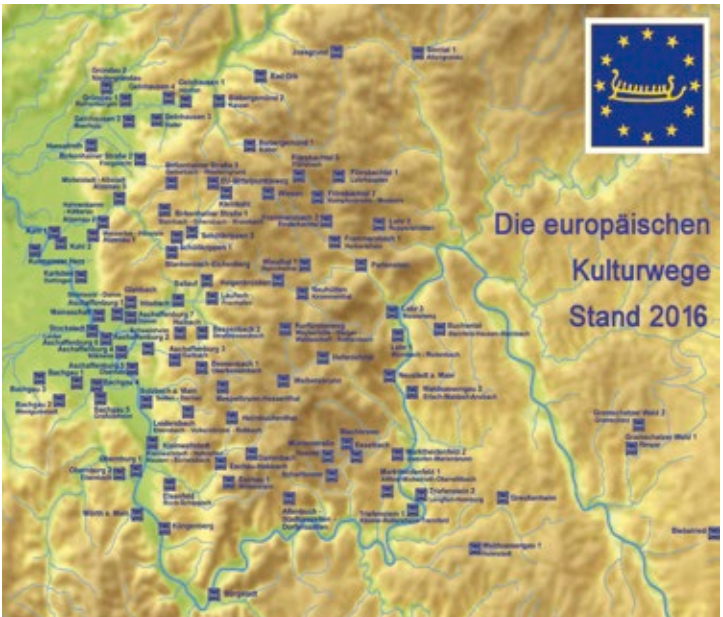

Di. 10-15 Uhr, Mi.-Fr. 10-17 Uhr,

Sa. 10-14 Uhr



DIE KULTURWEGE DES ARCHÄOLOGISCHEN SPESSARTPROJEKTS

Das Archäologische Spessart-Projekt hat sich die Erforschung und Vermittlung der Kulturlandschaften Spessart, Odenwald und Mainfranken zum Ziel gesetzt. Herzstück sind die europäischen Kulturwege. Inzwischen sind über 90 dieser Wege entstanden, jeder zu einem eigenen Thema. Gemeinsam sind sie wie ein Buch, in dem man nicht nur lesen, sondern die Kulturlandschaft im wahrsten Sinne des Wortes erwandern und erfahren kann. Hinweistafeln und Faltblätter informieren den Besucher.



Weitere Informationen:

Archäologisches Spessartprojekt, Ludwigstraße 19, 63739 Aschaffenburg, Tel.: (06021) 58 40 34 3, Internet: www.spessartprojekt.de

DER QUALITÄT WEGEN – DIE QUALITÄTSWEGE

Der **Spessartweg 1 „Von Fürsten, Fuhrleuten und Pilgern“** und der **Spessartweg 2 „Über Berg und Tal zum Main“** sind im Jahre 2005 beide vom Deutschen Wanderverband als Qualitätsweg Wanderbares Deutschland ausgezeichnet worden und dürfen sich fortan mit dem begehrten Gütesiegel für höchste Wanderqualität schmücken. 2008, 2011 und 2015 wurde die Auszeichnung jeweils für weitere drei Jahre bestätigt. Das Zertifikat wird nur an Wege vergeben, die den umfangreichen Prüfungen der Wanderprofis standhalten und zahlreiche Kriterien erfüllen. Ob Wegeformat, Markierung, Abwechslung oder auch Erlebnispotenzial – ein derart ausgezeichnete Weg legt den Grundstein für ein eindrucksvolles Wandererlebnis.



www.wanderbares-deutschland.de

ANKOMMEN UND WOHLFÜHLEN – DIE QUALITÄTSGASTGEBER

Wanderqualität wird im Spessart groß geschrieben. Nicht nur die Wege sind wichtig, sondern auch das Einkehren. Und was gibt es Schöneres als nach einem genussvollen Wandertag in der Natur sich so richtig verwöhnen zu lassen. In der Ferienregion und natürlich auch an den beiden Spessartwegen gibt es zahlreiche wanderfreundliche Betriebe, die vom Deutschen Wanderverband als „Qualitätsgastgeber Wanderbares Deutschland“ ausgezeichnet wurden.

Bei Betrieben mit diesem Gütesiegel können Wanderer gewiss sein, dass man sich auf ihre Bedürfnisse einstellt. Nur Häuser dürfen sich mit diesem Siegel schmücken, die zahlreiche Kernkriterien erfüllen. Dazu zählen zum Beispiel die Nähe zum Wegenetz, ein reichhaltiges Wanderfrühstück, die Möglichkeit zum Gepäcktransport, wanderkundiges

Personal, Lunchpakete oder Routentipps.

Wenn Sie dieses Siegel bei unseren Gastgebern entdecken, können Sie sicher sein, dass Wanderer willkommen sind!



www.wanderbares-deutschland.de

GUT ANKOMMEN MIT BUS UND BAHN

Wenn Sie nur einen Teil des Spessartwegs, zum Beispiel als Tagesetappe laufen möchten: kein Problem. Mit unserem bestens ausgebauten Netz öffentlicher Verkehrsmittel kommen Sie mit Bus und Bahn von (fast) überall wieder an Ihren Ausgangspunkt zurück.

Auf den Karten in diesem Heft sind die jeweiligen Bushaltestellen und die dazugehörigen bedienenden Linien vermerkt. Im Folgenden sind die Buslinien mit ihren Verläufen und Taktzeiten aufgeführt:

BUSVERBINDUNGEN

Linie 7 – 21:

Aschaffenburg - Österreicher Kolonie - Kugelberg - Unterafferbach/Weinighösbach, Mo. - Fr. bis/ab Kugelberg alle 30 Min., Restweg alle 60 Min., Sa. - So. bis/ab Kugelberg alle 60 Min.

Linie 16:

Aschaffenburg - Klinikum - Haibach - Grünmorsbach und zurück, Mo.-Fr. alle 30 Min.; Sa. alle 30 Min.; So. alle 60 Min.

Linie 28:

Wiesen - Heinrichsthal - Heigenbrücken - Jakobsthal - Vormwald - Schöllkrippen, Mo. – Sa. alle 120 Minuten

Linie 40:

Aschaffenburg - Haibach - Mespelbrunn - Heimbuchenthal - Dammbach und zurück, Mo.-Fr. alle 60 Min.; Sa./So alle 120 Min.

Linie 41:

Aschaffenburg - Haibach - Straßbessenbach - Oberbessenbach - Keilberg - Hösbach Bahnhof und zurück, nur Mo.-Fr. alle 60 Min

Linie 42:

Aschaffenburg - Goldbach - Hösbach Bahnhof - Waldaschaff und zurück, nur Mo.-Fr. alle 60 Min

Linie 43:

Aschaffenburg - Schmerlenbach - Hösbach Bahnhof - Weibersbrunn - Rothenbuch und zurück, nur: Mo.-Fr. alle 60 Min

Linie 44:

Aschaffenburg - Goldbach - Hösbach - Laufach - Hain und zurück, Mo.-Fr. alle 60 Min., Sa. alle 120 Min.

Linie 47:

Aschaffenburg - Schmerlenbach - Hösbach Bahnhof - Waldaschaff - Rothenbuch und zurück, nur Sa./So. alle 120 Min.

Linie 64:

Neuhammer - Eschau - Obernburg - Elsenfeld Bahnhof und zurück, Mo.-Fr. alle 60 Min.

Linie 64A:

Rothenbuch - Weibersbrunn - Hessenthal - Mespelbrunn - Heimbuchenthal - Neuhammer - Eschau - Obernburg-Elsenfeld BHF; Sa./So. alle 120 Min.

Linie 83: (dann weiter als 81)

Stadtprozelten - Altenbuch - Eschau - Mönchberg - Miltenberg und zurück, Mo.-So. alle 120 Min

Linie 8046:

Lohr - Rechtenbach - Rothenbuch und zurück, nur Mo-Fr: ca. jede Stunde, Sa./So. alle 2 Stunden, jeweils mit Rufbus (09351-975797)

Linie 8049:

Lohr a. Main - Gemünden a. Main und zurück, Mo.-Fr. ca. jede Stunde, Sa-So: ca. alle 2 Stunden, jeweils mit Rufbus (09351-975797)

Linie 8067:

Karlstadt - Wiesenfeld - Steinbach - Lohr und zurück, Mo.-Fr.: ca. jede Stunde ohne Takt, Sa./So. ca. alle 2 Stunden, jeweils mit Rufbus (09351-975797)

BAHNVERBINDUNGEN:

Linie 800:

Frankfurt - Aschaffenburg - Heigenbrücken - Lohr a. Main - Gemünden a. Main - Würzburg - Nürnberg und zurück
Mo.-Fr./Sa./So: alle 60 Min

Linie 781:

Aschaffenburg - Miltenberg - Stadtprozelten - Wertheim - Lauda und zurück, ca. jede Stunde, Sa./So. alle 2 Stunden

WEITERE UND AKTUELLE INFORMATIONEN UNTER:

Verkehrsgesellschaft mbH Untermain

Ludwigstraße 8 · 63739 Aschaffenburg
Tel.: 0 60 21/150 66 66 · www.vab-info.de
siehe auch Seite 62/63



Mobilitätszentrale Main-Spessart

Wernfelder Str. 30 · 97737 Gemünden
Tel.: 0 93 51/97 57 57 · info@msp-nahverkehr.de
Internet:www.msp-nahverkehr.de



Hinweis: Stand: Januar 2017. Fahrpläne sind Änderungen unterworfen, bitte erkundigen Sie sich vor Ihrer Wanderung nach den aktuellen Zeiten.

Spessartruh

GASTHOF · PENSION



Willkommen bei Familie Gerber!

Genießen Sie frische Luft im Herzen des Spessarts. Schon seit mehr als 60 Jahren begrüßen wir unsere Gäste mit gutem Essen und warmer Gastlichkeit.

- › großer Biergarten
- › Kinderspielplatz
- › direkt am Spessartweg 1
- › 17 gemütliche Zimmer mit Dusche, WC, TV, Telefon, WLAN

Aktuelles und Veranstaltungen finden Sie unter www.spessartruh-steiger.de




Wir freuen uns auf Ihren Besuch!

Mo-Mi 16 ab Uhr | Fr-So ab 11 Uhr
Donnerstag Ruhetag

Durchgehend warme Küche!

📍 Steiger 16, 63856 Bessenbach
☎ 06093 996 960
✉ info@spessartruh-steiger.de
🌐 www.spessartruh-steiger.de



Hotel
Bundschuh
★ ★ ★

*Ein Hotel wie ein
zweites Zuhause.*

Am Kaibach 7 · 97816 Lohr a. Main
Tel.: 09352 / 876 - 10 · Fax: 09352 / 876 - 139
email@hotelbundschuh.de · www.hotelbundschuh.de

Ruhig gelegen im Grünen · 2 Gehminuten in die Altstadt
Zimmer mit DU / WC, TV, Telefon, WLAN, teilweise Balkon



Lohr a. Main ... einfach märchenhaft

**erholen
entdecken
genießen**

Erkunden Sie unsere mittelalterlichen Gassen bei einer Kostümführung und lassen Sie sich von unserer Schneewittchenstadt bezaubern! Unsere Gasthäuser verwöhnen Sie mit Köstlichkeiten aus der Lohrer Küche.

Alle Infos bei TOURISTINFORMATION Lohr a.Main
Tel. 09352/19433 · tourismus@lohr.de

www.lohr.de



HERZLICH WILLKOMMEN
im fränkischen Hotelgasthof
Buchenmühle

ENTSPANNUNG PUR - IM NATURPARK SPESSART!
Genießen Sie in unserem Restaurant oder auf unserer Sonnenterrasse fränkische Köstlichkeiten hergestellt aus Produkten der Region. Die gepflegten Gästezimmer sind mit Dusche oder Badewanne, WC, TV, Telefon u. WLAN ausgestattet. Sie bieten Komfort und Behaglichkeit, so richtig zum entspannten Wohlfühlen.

Montag Ruhetag!
DI - SO ab 11:30 Uhr geöffnet.
Kinderspielplatz vorhanden!

97816 Lohr-Steinbach / Buchentalstraße 23
Zufahrt über OT-Steinbach! www.buchenmuehle.de

Anfragen & Zimmerreservierungen
Tel.: 09352/87990

GASTHOF
Zur frischen Quelle
HEIGENBRÜCKEN



Lassen Sie einen Ausflug in den Spessart in unserem Gasthof oder im Biergarten ausklingen!

Frische fränkische Küche durchgehend ab 11.30 Uhr
Mittwoch Ruhetag

Hauptstraße 1 Heigenbrücken Telefon: 06020 970940
www.zurfrischenquelle-heigenbruecken.de

Ihr Wanderhotel mitten in der Natur

Wandern ohne Gepäck, Rundwanderungen, geführte Wanderungen, Themen-wandern, Wandertaxi für Strecken - Eselsweg, Spessartweg

Halbpension ab € 59.00 pro Person im DZ

- Übernachtung in Komfortzimmern
- Landgasthof Frühstücks Büffet
- 1 Begrüßungscocktail
- 3 Gang Wahlmenü
- Kartenmaterial, Wandertipps
- Sauna-Wellness-Bereich
- Parkplatz, WLAN frei



Flair Hotel Hochspessart

Familie Samer

Lindenallee 40-42, 63869 Heigenbrücken

Tel: 06020-97200 · Fax: 06020-972070

hochspessart@t-online.de

www.hochspessart.de



Landgasthaus Waldmichelbacher Hof

Genießen Sie in urgemütlichem Ambiente und herrlich ländlicher Umgebung unsere Küche mit regionalen Spezialitäten, mit Liebe und hauseigenen Produkten zubereitet. Kaufen Sie ein auf dem Bauernhof: In unserem Hoflädchen bekommen Sie Produkte wie Hausmacher Wurst und Rindfleisch aus eigener Zucht und Haltung, Roggenbrot aus dem Steinbackofen, feine Brände aus der eigenen Destille, hausgebackene Kuchen und Torten und vieles mehr. Übrigens verfügen wir über Räumlichkeiten auch für größere Gruppen und Festlichkeiten bis zu 120 Personen.



Unseren Jahreskalender finden Sie unter
www.waldmichelbacher-hof.de



Landgasthaus Waldmichelbacher Hof
Familie Herold und Schultes
Waldmichelbach 4
63856 Bessenbach
Tel. 06095 - 674




PANORAMA
HOTEL
HEIMBUCHENTHAL

- » moderne Zimmer
- » SPANORAMA Wellness , Massagen
- » Sauna, Physiotherm, Dampfbad
- » Schwimmbad mit Gegenstromanlage
- » Restaurant mit Wintergarten
- » 2 Sonnenterrassen
- » Warme Küche 11:30–14 Uhr + 17–21 Uhr
- » Vesper, Kaffee, Kuchen 14–17 Uhr

Am Eichenberg 1 • 63872 Heimbuchenthal • Telefon (0 60 92) 6 07-0

www.panoramahotel.de



WANDERN·WELLNESS·GENUSS Ihr Hotel und Restaurant im Spessart

Direkt am Spessartweg 2 gelegen

Tageswellness. Beauty. Massagen.
Kulinarische Highlights

Informationen und Angebote:

www.heimathenhof.com

HOTEL Ganzjährig geöffnet
RESTAURANT: Täglich geöffnet
Küchenzeiten:
11:30-14:00 Uhr und 17:00-22:00 Uhr
14:00-17:00 Uhr Kaffee, Kuchen & Vesper



Heimathenhof 2 | 63872 Heimbuchenthal | Fon 06092-97150 | info@heimathenhof.com

Wald-Hotel Heppe Eine Oase der Ruhe



Familien Bauer und Müller
www.waldhotelheppe.de
info@waldhotelheppe.de

Wanderreisen ohne Gepäck

Unser Standort ist Ihr Vorteil!

Profitieren Sie von unserer Erfahrung als Reiseveranstalter mit Schwerpunkt Spessart und den speziellen Kenntnissen zu unserer Heimatregion. Bei all unseren Reisen wird Ihnen sämtliche Organisation, Planung und der Gepäcktransfer abgenommen. Freuen Sie sich also auf das Wesentliche: Ihren Urlaub!

Fordern Sie unseren kostenlosen Katalog mit detaillierten Wanderangeboten und weiteren Touren an!

Wanderpauschalen (ab 2 Personen)

- **Spessartweg 1:**
4 Übernachtungen/Frühstück und Gepäcktransfer
- **Spessartweg 2:** 3 Übernachtungen/Frühstück und Gepäcktransfer
- **Eselsweg:** 7 Übernachtungen/Frühstück und Gepäcktransfer
- **Spessartbogen:** 5 Übernachtungen/Frühstück und Gepäcktransfer
- **Fränkischer Rotwein Wanderweg:**
3 oder 5 Übernachtungen/ Frühstück und Gepäcktransfer

Die aktuellen Angebote / Preise finden Sie auf unserer Homepage.



TS **TOURISTIK**
Service

TS Touristik Service e. K.
Ruhlandstraße 5, 63741 Aschaffenburg
0 60 21 / 4 48 9744
info@ts-touristikservice.de
www.ts ts-touristikservice.de



www.vab-info.de

IHR TICKET INS GRÜNE

Erleben Sie die Region Bayerischer Untermain ganz einfach: Mit den günstigen Tickets der VAB für Bus und Bahn.





Foto: Holger Leue

IMPRESSUM

Herausgeber:

Tourist-Information Spessart-Mainland
Industriering 7, 63868 Großwallstadt
info@spessart-mainland.de, www.spessart-mainland.de

Satz & Design:

catline Print | Web | PR, www.catline.de

Bildnachweis:

Andreas Hub (S. 1, 2, 6), Tourist-Info Lohr a.Main (S. 11, 2. v. o.), Tourist-Info Gemünden (S. 11, 2. v. u.), Archive der Tourist-Information Spessart-Mainland, seiner Mitgliedsgemeinden und Partner

Karten:

FrankenTourismus / Bayerische Vermessungsverwaltung (2016) / Kartographie Krabichler

Druck:

Kuthal Print GmbH & Co. KG.

Stand:

Juli 2016